

Die schönsten HÜTTEN und ALMEN



I RIFUGI PIÙ BELLI
HÜTTENFÜHRER - GUIDA RIFUGI



**Geschätzte Wanderer,
liebe Almen und Hüttenfreunde!**

Was wäre das Wandern ohne die Berge und ohne die Möglichkeiten in gemütlichen und traditionellen Hütten oder Almen einzukehren?

Bei einer Auswahl von knapp 30 bewirtschafteten Almen und Hütten fällt die Wahl nicht leicht. Wir haben für Sie die schönsten und besten Hütten zusammengefasst und geben Ihnen einen Überblick über kulinarische Angebote, Wandermöglichkeiten und Besonderheiten einer jeden Alm und Hütte.

Nicht umsonst nennen wir uns die Südtiroler Welt der Almen. Das Gebiet um Gitschberg Jochtal ist eine der größten zusammenhängenden Almregionen Südtirols und somit für Wanderer, Familien, Naturfreunde und Sportler ein lohnendes Ausflugsziel zu jeder Jahreszeit.

Genießen Sie die Bergluft und das Flair der Almen, bestaunen Sie die landwirtschaftlich geprägte Landschaft und erwandern sie die schönsten Gipfel auf der Sonnenseite der Alpen.

Vor allem aber, kehren Sie in unsere Almen und Hütten ein und erleben Sie die Südtiroler Gastfreundschaft.

Meinrad Unterkircher
Präsident des Vereins
der Hüttenwirte und Almenbetreiber

**Gentili escursionisti,
cari amici delle malghe e dei rifugi!**

Cosa sarebbe un'escursione senza montagne e senza le possibilità di fermarsi nelle malghe e nei rifugi tradizionali?

Con un assortimento di quasi 30 baite e rifugi gestiti, non c'è che l'imbarazzo della scelta. Per voi abbiamo riepilogato i rifugi più belli per poter così darvi un'idea delle offerte culinarie, delle possibilità di escursioni e delle singolarità di ogni malga e rifugio.

Non per niente ci chiamiamo il mondo altoatesino delle malghe. La zona intorno al Gitschberg e allo Jochtal è una delle regioni più ampie del Sudtirolo e perciò, in ogni stagione meta ideale per escursionisti, famiglie, amanti della natura e dello sport.

Assaporate l'aria di montagna e la bellezza delle malghe, stupitevi del paesaggio rurale marcato e raggiungete le vette più belle del versante meridionale delle Alpi. Innanzi tutto però, fermatevi nei nostri rifugi e nelle nostre malghe e vivete l'ospitalità tirolese.

Meinrad Unterkircher
Presidente dell'Associazione
degli esercenti rifugi e malghe

In guter Freundschaft:



Vals Jochtal Spinges Valles Jochtal Spinga

1. Berggasthaus Anratter Hütte	8
2. Bergrestaurant Jochtal	9
3. Brixner Hütte	10
4. Gatterer Hütte	11
5. Kurzkofel Hütte.....	12
6. Kuttenalm	13
7. Linderalm	14
8. Luckner's Hütte	15
9. Nockalm	16
10. Simile Mahd Alm	17
11. Zingerle Hütte	18

Meransen Gitschberg Altfasstal Maranza Gitschberg Valle Altfasstal

12. Bacherhütte	22
13. Gitschhütte	23
14. Großberghütte.....	24
15. Kiener Alm	25
16. Moser Hütte	26
17. Pichlerhütte.....	27
18. Pranter Stadel Hütte	28
19. Wieserhütte	29

Rodenecker-Lüsner Alm Alpe di Rodengo-Luson

20. Schutzhütte Kreuzwiesenalm	32
21. Oberhauser Hütte	33
22. Rastner Hütte	34
23. Roner Hütte	35
24. Starkenfeld-Plunahütte	36
25. Turnaretscher Alm	37

Pfunders Fundres

26. Gampes Hütte-Scheat	40
27. Gampiel Alm	41
28. Weitenbergalm	42

Rieserferner- gruppe

Ahrntal

Pfunders
Füdnos

27

Pfunders
Füdnos
1358

Meransen Gitschberg Al
Maranza Gitschberg Valle

19 18

Vals Jochtal Spinges
Valles Jochtal Spinga

SKI UND ALMENREGION GITSCHBERG/JOCHTAL

Katharina-Lanz-Str. 90 Via Katharina Lanz · Mühlbach I-39037 Rio di Pusteria
Tel. 0472 849 467 · Fax 0472 849 849
info@gitschberg-jochtal.com · www.gitschberg-jochtal.com · info@malghe.it

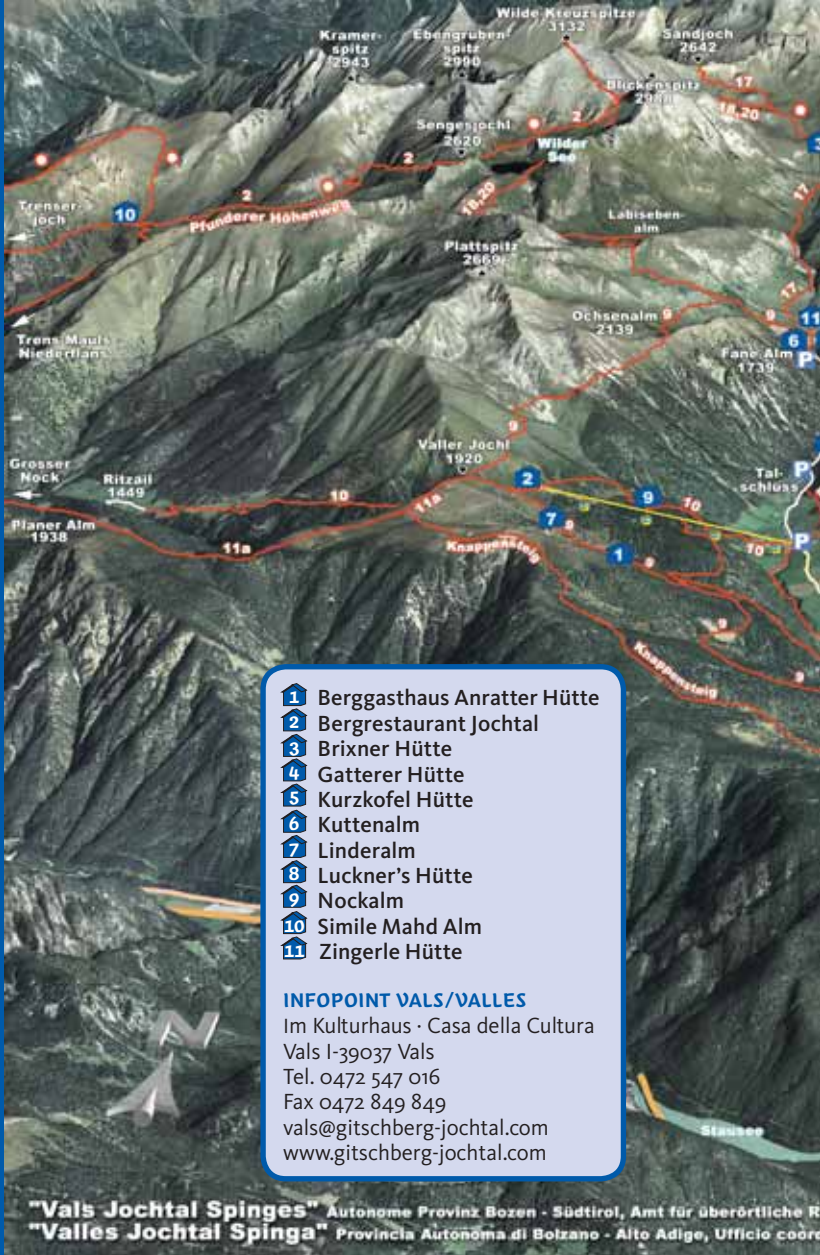
Ferienregion Gitschberg
Area vacanze Gitschberg

Hochpustertal



Nützliche Informationen/Informazioni generali

Allgemeiner Notruf/Soccorso di emergenza	118
Landrettungsdienst/Soccorso serv. Provinc.	0472 834 444
Krankenhaus Brixen/Ospedale di Bressanone	0472 830 111
Rotes Kreuz Brixen/Croce Rossa di Bressanone	0472 831 333
Feueralarm (Brixen)/Vigili del fuoco (Bressanone)	0472 831 444



- 1 Berggasthaus Anratter Hütte
- 2 Bergrestaurant Jochtal
- 3 Brixner Hütte
- 4 Gatterer Hütte
- 5 Kurzkofel Hütte
- 6 Kuttenalm
- 7 Linderalm
- 8 Luckner's Hütte
- 9 Nockalm
- 10 Simile Mahd Alm
- 11 Zingerle Hütte

INFOPOINT VALS/VALLES

Im Kulturhaus · Casa della Cultura
Vals I-39037 Vals
Tel. 0472 547 016
Fax 0472 849 849
vals@gitschberg-jochtal.com
www.gitschberg-jochtal.com




Berggasthaus Anratter Hütte

Mair Sebastian · Spinges 26 Spinga
Mühlbach 39037 Rio di Pusteria
Tel.: 0039 0472 849 574 · 0039 335 45 34 00
Fax: 0039 0472 849 574
info@anratterhof.info
www.anratterhof.info

Ferienort: Spinges
Lage Alm: Jochtal
Typ: Familie, Aktiv, Genuss
Kategorie: bewirtschaftete Hütte
Höhe Hütte/Alm: 1814 m

Ruhetag: Mo, außer Juli, August und Sept.
Öffnungszeiten:
Mitte Mai bis Ende Oktober und zu den
Öffnungszeiten des Skigebietes

Höhenmeter zur Hütte/Alm: 520 m ab Spinges
Ab Bergstation Jochtal: 150 m
Kilometer zur Hütte/Alm: 6 km ab Spinges
Kilometer ab Bergstation Jochtal: 1,5 km
Gehzeit: 150 min ab Spinges
Gehzeit: 45 min ab Bergstation Jochtal
Zustieg mit Lift: ja

Schwierigkeitsgrad: mittel 

Andere Leistungen:
Rodelverleih, Kinderspielplatz

Besondere Note des Hauses:
durchgehend warme Küche, in den Sommer-
monaten mittwochs jeweils Knödeltag,
Wildspezialitäten

Direkt an der Rodelbahn: ja
Direkt im Skigebiet: ja

Beschreibung Hütte/Alm:
die Hütte ist ein beliebtes Wanderziel für Jung
und Alt; ob zu Fuß, mit dem Rad oder mit der
Umlaufbahn, die Einkehr lohnt sich bestimmt

Ausgangspunkt:
Spinges: Parkplatz Bild Wetterkreuz
Vals: Egger am Boden, Fink 1223 m, Kabinen-
bahn Jochtal
Mauls: Ritzail

Ausgangspunkt zu folgenden Touren:
Höhenweg zur Fane MK 9; Gänsebichl 2100 m;
Knappensteig; Stoanamandl 2118 m



Località: Spinga
Posizione: Jochtal
Tipo: famiglia, active, benessere
Categoria: baita con ristoro
Altitudine malga/baita: 1814 m

Giorno di riposo: lunedì tranne luglio, agosto
e settembre
Periodo d'apertura: metà maggio – fine ottob-
re e metà dicembre – Pasqua

Dislivello: da Spinga 520 m, dal ristorante a
monte 150 m
Km fino alla malga/baita: da Spinga 6 km, dal
ristorante a monte 1,5 km
Tempo di percorrenza (andata): da Spinga 150
min, dal ristorante a monte 45 min
Raggiungibile con impianto di risalita: si

Valutazione difficoltà: media 

Altri servizi:
noleggio di slittino, parco giochi

Particolarità della malga/baita:
nei mesi estivi mercoledì giorno dei canederli,
specialità a base di selvaggina

Direttamente all'impianto sciistico: si
Direttamente sulla pista di slittino: si

Descrizione della baita/malga:
fantastica meta escursionistica, raggiungibile
anche in mountainbike

Punti di partenza:
Spinga: parcheggio "Bild Wetterkreuz"
Valles: Egger am Boden, Fink 1223 m, stazione
della cabinovia Jochtal
Mules: Ritzail

Punto di partenza per le seguenti escursioni:
Alta Via alla Malga Fane sentiero n. 9;
Gänsebichl 2100 m;
Knappensteig;
Stoanamandl 2118 m

Bergrestaurant Jochtal

Oberhofer Rudi · Vals 109 Valles
Mühlbach 39037 Rio di Pusteria
Tel.: 0039 0472 547 039
privat: 0039 0472 547 227

Ferienort: Vals/Jochtal
Lage Alm: Jochtal
Typ: Aktiv
Kategorie: bewirtschaftete Hütte
Höhe Hütte/Alm: 2006 m

Ruhetag: kein
Öffnungszeiten:
Sommer: Mitte Juni bis Mitte Oktober
Winter: Mitte Dezember bis Ostern

Höhenmeter zur Hütte/Alm: 635 m
Kilometer zur Hütte/Alm: 3 km
Gehzeit: 120 min
Zustieg mit Lift: ja

Schwierigkeitsgrad: mittel 

Besondere Note des Hauses:
durchgehend warme Küche

Direkt an der Skipiste: ja

Beschreibung Hütte/Alm:
das Restaurant verfügt über eine riesige
Sonnenterrasse und liegt direkt an der Berg-
station der Umlaufbahn von Vals ins Ski- und
Wandergebiet und ist somit für jedermann
leicht erreichbar

Ausgangspunkt:
Vals: Fanealm MK 9
Spinges: MK 9
Mauls: Ritzail MK 10 und MK 9

Ausgangspunkt zu folgenden Touren:
Mauls Nocksteig MK 11a
Knappensteig Witzbrücke Rohrweg Vals
Höhenweg zur Fane Alm
Valser Jöchel Ritzail Mauls MK 10



Località: Valles/Jochtal
Posizione: Jochtal
Tipo: active
Categoria: baite con ristoro
Altitudine malga/baita: 2006 m

Giorno di riposo: nessuno
Periodo d'apertura: metà giugno – metà
ottobre e metà dicembre fino Pasqua

Dislivello: 635 m
Km fino alla malga/baita: 3 km
Tempo di percorrenza (andata): 120 min
Raggiungibile con impianto di risalita: si

Valutazione difficoltà: media 

Particolarità della malga/baita:
cucina calda continuata

Direttamente all'impianto sciistico: si

Descrizione della baita/malga:
il ristorante si trova nel comprensorio sciistico
Jochtal ed è facilmente raggiungibile per tutti;
grande terrazza al sole

Punti di partenza:
Valles: Malga Fane sentiero n. 9
Spinga: sentiero n. 9
Mules: Ritzail sentiero n. 10 e 9

Punto di partenza per le seguenti escursioni:
Mules Ritzail sentiero n. 10 Valser Jöchel
Mules Nocksteig sentiero n. 11a
Knappensteig Witzbrücke Rohrweg
Valles: Alta Via alla Malga Fane


Brixner Hütte

Oberhofer Wilhelm · Vals 87 Valles
Mühlbach 39037 Rio di Pusteria
Tel.: 0039 0472 547 131
privat: 0039 0472 547 171

Ferienort: Vals/Jochtal
Lage Alm: Pfannalm
Typ: Aktiv, Familie
Kategorie: Schutzhütte, bewirtschaftete Hütte
Höhe Hütte/Alm: 2344 m

Ruhetag: kein
Öffnungszeiten:
von Anfang Juni bis Mitte Oktober

Höhenmeter zur Hütte/Alm: 604 m
Kilometer zur Hütte/Alm: 3,5 km
Gehzeit: 90 min
Zustieg mit Lift: nein

Schwierigkeitsgrad: mittel 

Besondere Note des Hauses:
durchgehend warme Küche, Schlafmöglichkeit
für bis zu 40 Personen

Beschreibung Hütte/Alm:
die Brixner Hütte liegt am Pfunderer Höhenweg und ist auch von Vals aus leicht erreichbar; sie ist ein ideales Ausflugsziel für Familienwanderungen; sie liegt unweit der Wilden Kreuzspitze und des Wilden Sees

Ausgangspunkt:
Vals: Parkplatz Fane Alm 1697 m MK 17
Pfunders: Dun über die Steinkarscharte MK 19

Ausgangspunkt zu folgenden Touren:
Pfunderer Höhenweg
Wilde Kreuzspitze MK 18 – 20
Sandjoch MK 17
Wurmaulspitze markierter Weg
Steinkarscharte MK 19



3

Località: Valles/Jochtal
Posizione: Pfannalm
Tipo: active, famiglia
Categoria: rifugio alpino, baita con ristorante
Altitudine malga/baita: 2344 m

Giorno di riposo: nessuno
Periodo d'apertura: inizio di giugno – metà ottobre

Dislivello: 604 m
Km fino alla malga/baita: 3,5 km
Tempo di percorrenza (andata): 90 min
Raggiungibile con impianto di risalita: no

Valutazione difficoltà: media 

Particolarità della malga/baita:
cucina calda continuata, pernottamento per 40 persone

Descrizione della baita/malga:
il rifugio "Bressanone" si trova sull'Alta Via di Fundres, ma è facilmente raggiungibile anche da Valles, il rifugio offre alloggio e pernottamento per 40 persone ed è ideale per escursioni con le famiglie, la baita si trova non lontano dal Lago Selvaggio e dal Picco d. Croce (Wilde Kreuzspitze)

Punti di partenza:
Valles: parcheggio Malga Fane 1697 m sentiero n. 17
Fundres: parcheggio Dun/Fundres – Steinkarscharte sentiero n. 19

Punto di partenza per le seguenti escursioni:
Alta Via di Fundres
Picco d. Croce sentiero n. 18 – 20
Sandjoch sentiero n. 17
Wurmaulspitze il sentiero segnato
Steinkarscharte sentiero n. 19

Gatterer Hütte

Gatterer Martha · Vals · Valles
Mühlbach 39037 Rio di Pusteria
Tel.: 0039 0472 541 056 · 0039 340 80 00 117
info@gattererhuette.it
www.gattererhuette.it

Ferienort: Vals/Jochtal
Lage Alm: Fane Alm
Typ: Aktiv, Genuss, Familie
Kategorie: bewirtschaftete Hütte
Höhe Hütte/Alm: 1739 m

Ruhetag: kein
Öffnungszeiten:
05.05. – 05.11. und 20.12. – bis Ostern im
Wechsel mit Zingerlehütte

Höhenmeter zur Hütte/Alm: 42 m
Kilometer zur Hütte/Alm: 0,7 km
Gehzeit: 15 min
Zustieg mit Lift: nein

Schwierigkeitsgrad: leicht 

Andere Leistungen: Rodelverleih

Besondere Note des Hauses:
mittwochs Knödeltag, Tiroler Küche,
verschiedene Süßspeisen

Direkt an der Rodelbahn: ja

Beschreibung Hütte/Alm:
Sitzplätze innen: 35
Sitzplätze außen: 60

Ausgangspunkt:
Vals: Parkplatz Fane Alm 1697 m
Parkplatz Vals Talschluss 1396 m

Ausgangspunkt zu folgenden Touren:
Brixner Hütte MK 17
Ochsenalm, Plattspitze MK 9
Seefeldscharte MK 15
Labisebenalm MK 9/17



Località: Valles/Jochtal
Posizione: Malga Fane
Tipo: famiglia, active, benessere
Categoria: baita con ristoro
Altitudine malga/baita: 1739 m

Giorno di riposo: nessuno
Periodo d'apertura: 05.05. – 05.11. e 20.12.
– fino Pasqua in alternanza con Zingerlehütte

Dislivello: 42 m
Km fino alla malga/baita: 0,7 km
Tempo di percorrenza (andata): 15 min
Raggiungibile con impianto di risalita: no

Valutazione difficoltà: facile 

Altri servizi: noleggio slittino

Particolarità della malga/baita:
mercoledì giorno dei canederli, cucina tirolese,
diversi dolci

Direttamente sulla pista di slittino: si

Descrizione della baita/malga:
posti a sedere nella baita: 35
posti a sedere sulla terrazza: 60

Punti di partenza:
Valles: parcheggio Malga Fane 1697 m
parcheggio Valles 1396 m

Punto di partenza per le seguenti escursioni:
Rifugio Bressanone sentiero n. 17
Ochsenalm
Plattspitz (Cima Piatta) 2669 m sentiero n. 9
Seefeldscharte sentiero n. 15
Labisebenalm sentiero n. 9 – 17


Kurzkofel Hütte

Mair Pichler Angelika · Vals 74 Valles
Mühlbach 39037 Rio di Pusteria
Tel.: 0039 0472 547 007 · 0039 349 13 65 997
Fax: 0039 0472 547 007

Ferienort: Vals/Jochtal
Lage Alm: Vals Talschluss
Typ: Familie, Aktiv
Kategorie: bewirtschaftete Hütte
Höhe Hütte/Alm: 1422 m

Ruhetag: Donnerstag, außer Juli und August
Öffnungszeiten:
Anfang Juni – 01.11. und 24.12. – Ostern

Höhenmeter zur Hütte/Alm: 0 m
Kilometer zur Hütte/Alm: 0 km
Gehzeit: ab Parkplatz 5 min
Zustieg mit Lift: nein

Schwierigkeitsgrad: leicht 

Andere Leistungen:
Rodelverleih

Besondere Note des Hauses:
warme Küche bis 16.00 Uhr, verschiedene
Knödel, Brettljause, Strudel, Kaiserschmarrn,
Kaminwurze, ...

Direkt an der Langlaufloipe: ja
Direkt an der Rodelbahn: ja

Beschreibung Hütte/Alm:
gemütlich eingerichtete Hütte, 40 Sitzplätze,
große Sonnenterrasse

Ausgangspunkt:
Vals: Dorf MK 10 bis Lucknerhütte und dann
links Moosweg oder Parkplatz Jochtal Fußweg
bis Talschluss

Ausgangspunkt zu folgenden Touren:
Fane Alm MK 17
Seefeldscharte MK 17/15
Plattspitze MK 17/9



Località: Valles/Jochtal
Posizione: Vals Talschluss
Tipo: famiglia, active,
Categoria: baita con ristorante
Altitudine malga/baita: 1422 m

Giorno di riposo: giovedì tranne luglio e
agosto
Periodo d'apertura: inizio giugno fino 1.11. e
24.12 fino Pasqua

Dislivello: 0 m
Km fino alla malga/baita: 0 km
Tempo di percorrenza (andata): 5 min
Raggiungibile con impianto di risalita: no

Valutazione difficoltà: facile 

Altri servizi:
noleggio slittino

Particolarità della malga/baita:
cucina calda fino alle ore 16.00, diversi
canederli, strudel, ...

Direttamente sulla pista di sci da fondo: si
Direttamente sulla pista di slittino: si

Descrizione della baita/malga:
40 posti a sedere, grande terrazza al sole

Punti di partenza:
Valles: paese sentiero n. 10 fino al rif. "Luckner-
hütte" dopo a sinistra sentiero "Moosweg" o
dal parcheggio Jochtal

Punto di partenza per le seguenti escursioni:
Malga Fane sentiero n. 17
Seefeldscharte sentiero n. 17/15
Plattspitz sentiero n. 17/9


Kuttenalm

Gasser Johann · Vals 93 Valles
Mühlbach 39037 Rio di Pusteria
Tel.: 0039 0472 547 119 · 0039 348 52 65 076
Fax: 0039 0472 541 243
info@pension-gasser.it

Ferienort: Vals/Jochtal
Lage Alm: Fane Alm
Typ: Familie, Aktiv, Genuss
Kategorie: bewirtschaftete Hütte
Höhe Hütte/Alm: 1739 m

Ruhetag: kein
Öffnungszeiten:
Mitte Mai bis Mitte Oktober

Höhenmeter zur Hütte/Alm: 42 m
Kilometer zur Hütte/Alm: 0,7 km
Gehzeit: 15 min
Zustieg mit Lift: nein

Schwierigkeitsgrad: leicht 

Personal auf Hütte/Alm: ja
Vieh auf Hütte/Alm: ja

Besondere Note des Hauses:
eigene Käserei

Direkt an der Rodelbahn: ja

Beschreibung Hütte/Alm:
die neue Kuttenhütte in der Fanealm ist ein Ausflugsziel für Familien und Wanderer; die Bergmilch von hunderten Kühen wird direkt vor Ort zu köstlichen Milchprodukten und Speisen verarbeitet, an welchen sich Groß und Klein erfreuen

Ausgangspunkt:
Vals: Parkplatz Fane Alm 1697 m
Parkplatz Vals Talschluss 1396 m

Ausgangspunkt zu folgenden Touren:
Brixner Hütte MK 17
Ochsenalm
Plattspitze MK 9
Seefeldscharte MK 15
Labisebenalm MK 9/17



Località: Valles/Jochtal
Posizione: Malga Fane
Tipo: famiglia, active, benessere
Categoria: baita con ristoro
Altitudine malga/baita: 1739 m

Giorno di riposo: nessuno
Periodo d'apertura: metà maggio – metà ottobre

Dislivello: 42 m
Km fino alla malga/baita: 0,7 km
Tempo di percorrenza (andata): 15 min
Raggiungibile con impianto di risalita: no

Valutazione difficoltà: facile 

Particolarità della malga/baita:
caseificio proprio

Direttamente sulla pista di slittino: si

Descrizione della malga/baita:
la nuova baita "Kuttenhütte" nella Malga Fane è meta per famiglie e per escursionisti; con il latte delle mucche al pascolo vengono preparati latticini e gustosi piatti per accontentare il palato di grandi e piccini

Punti di partenza:
Valles: parcheggio Malga Fane 1697 m
Parcheggio Valles 1396 m

Punto di partenza per le seguenti escursioni:
Rifugio Bressanone, sentiero n. 17
Ochsenalm
Plattspitze (Cima Piatta) 2669 m, sentiero n. 9
Seefeldscharte sentiero n. 15
Labisebenalm sentiero n. 9 – 17

Linderalm

Mair Ewald · Aicha 48 Aica
Aicha 39040 Aica
Tel.: 0039 333 43 31 903
karin.mair@dnet.it

Ferienort: Vals/Jochtal
Lage Alm: Jochtal
Typ: Familie
Kategorie: bewirtschaftete Hütte
Höhe Hütte/Alm: 1900 m

Ruhetag: kein
Öffnungszeiten: Mitte Juni bis Mitte Oktober,
Mitte Dezember bis Ostern

Höhenmeter zur Hütte/Alm: ab Bergstation
Jochtal 150 m
Kilometer zur Hütte/Alm: 1 km
Gehzeit: 20 min
Zustieg mit Lift: ja

Schwierigkeitsgrad: leicht 

Andere Leistungen:
Kinderspielplatz, Sonnenterrasse

Besondere Note des Hauses:
durchgehend warme Küche mit
hausgemachten Speisen, prämierter Graukäse

Direkt an der Skipiste: ja

Beschreibung Hütte Alm:
neue Almhütte mit Sonnenterrasse im Bereich
des Skigebietes Jochtal, ideal für Familien mit
Kindern; ab Bergstation Jochtal in 20 min zu
erreichen

Ausgangspunkt:
Spinges: Parkplatz „Bild Wetterkreuz“ Spinges
MK 9, ca. 7 km (Gehzeit ca. 1,5 Stunden)
Vals: Bergstation Jochtal MK 9, ca. 1 km
(Gehzeit 20 min)
Mauls: Ritzail MK 10 bis Valler Jöchel und MK 9
bis Hütte (ca. 4 km – Gehzeit ca. 40 min)

Ausgangspunkt zu folgenden Touren:
Stoanamandl MK 9 (ca. 30 min Gehzeit)
Fane Alm MK 9 (ca. 2,5 Stunden)
Vals MK 9 und Rest über Forststraße bis Egger
am Boden



Località: Valles/Jochtal
Posizione: Jochtal
Tipo: famiglia
Categoria: baita con ristoro
Altitudine malga/baita: 1900 m

Giorno di riposo: nessuno
Periodo d'apertura: metà giugno a metà
ottobre, metà dicembre a Pasqua

Dislivello: 150 m alla stazione a monte della
cabinovia
Km fino alla malga/baita: 1 km
Tempo di percorrenza (andata): 20 min
Raggiungibile con impianto di risalita: sì

Valutazione difficoltà: facile 

Altri servizi:
campo giochi, terrazza al sole

Particolarità della malga/baita: cucina calda
con piatti fatti in casa, formaggio grigio

Direttamente all'impianto sciistico: sì

Descrizione della baita/malga:
nuova baita con terrazza al sole nel centro sci-
istico Jochtal, ideale per famiglie con bambini,
dalla stazione a Monte Jochtal raggiungibile
in 20 min

Punti di partenza:
Spinga: parcheggio "Wetterkreuz" sentiero n. 9,
ca. 7 km (tempo di percorrenza ca. 1,5 h)
Valles: Jochtal stazione a monte sentiero n. 9,
ca. 1 km (tempo di percorrenza ca. 20 min)
Mules/Ritzail: sentiero n. 10 fino Valler Jöchel
(Passo di Valles) e sentiero n. 9 fino alla baita
(ca. 4 km, ca. 40 min)

Punto di partenza per le seguenti escursioni:
Stoanamandl 2118 m sentiero n. 9 (ca. 30 min)
Malga Fane sentiero n. 9 (ca. 2,5 ore)
Valles sentiero n. 9 – strada forestale fino
Egger am Boden


Luckner's Hütte

Pichler Karl · Vals 25 Valles
Mühlbach 39037 Rio di Pusteria
Tel.: 0039 0472 547 022 · 0039 349 71 53 950
Fax: 0039 0472 547 022

Ferienort: Vals/Jochtal
Lage Alm: Vals Lärchenwiese
Typ: Familie
Kategorie: bewirtschaftete Hütte
Höhe Hütte/Alm: 1455 m

Ruhetag: Sommer Montag, Winter kein
Öffnungszeiten: 15.06. – 01.11. und 20.12.
– Ostern

Höhenmeter zur Hütte/Alm: 0 m
Kilometer zur Hütte/Alm: 0 km
Gehzeit: 0 min
Zustieg mit Skilift: ja

Schwierigkeitsgrad: leicht 

Besondere Note des Hauses:
durchgehend warme Küche

Direkt an der Skipiste: ja

Beschreibung Hütte/Alm:
Sonnenterrasse, leckere Tiroler Gerichte; hier erwarten Sie schöne Stunden in absoluter Entspannung

Ausgangspunkt:
Vals: erreichbar mit dem Auto und ca. 10 min vom Ortskern entfernt

Ausgangspunkt zu folgenden Touren:
Altfasstal MK 10
Gaisjochspitze MK 10
Vals Talboden markierter Weg



Località: Valles/Jochtal
Posizione: Valles Lärchenwiese
Tipo: famiglia
Categoria: baita con ristoro
Altitudine malga/baita: 1455 m

Giorno di riposo: estate: lunedì,
inverno: nessuno
Periodo d'apertura: 15.06. – 01.11.,
20.12 fino Pasqua

Dislivello: 0 m
Km fino alla malga/baita: 0 km
Tempo di percorrenza (andata): 0 min
Raggiungibile con skilift: si

Valutazione difficoltà: facile 

Particolarità della malga/baita:
cucina calda continuata

Direttamente all'impianto sciistico: si

Descrizione della baita/malga:
grande terrazza al sole, piatti tirolesi;
godetevi alcune ore di assoluto silenzio

Punti di partenza:
Valles: raggiungibile in macchina o 10 min a piedi dal centro di Valles

Punto di partenza per le seguenti escursioni:
Altfasstal sentiero n. 10
Gaisjochspitze sentiero n. 10
Valles stazione Jochtal il sentiero segnato


Nockalm

Fischnaller Werner · Vals 57 Valles
Mühlbach 39037 Rio di Pusteria
Tel.: 0039 0472 547 173 · 0039 349 06 86 918
Fax: 0039 0472 547 173
nockalm@akfree.it

Ferienort: Vals/Jochtal
Lage Alm: Jochtal
Typ: Aktiv, Genuss, Familie
Kategorie: bewirtschaftete Alm
Höhe Hütte/Alm: 1766 m

Ruhetag: kein
Öffnungszeiten: Mitte Juni bis Mitte Oktober
und Anfang Dezember bis Ostern

Höhenmeter zur Hütte/Alm: 392 m
Kilometer zur Hütte/Alm: 2 km
Gehzeit: 60 min
Zustieg mit Lift: ja

Schwierigkeitsgrad: mittel 

Besondere Note des Hauses:
durchgehend warme Küche mit
hausgemachten Tiroler Spezialitäten

Direkt an der Skipiste: ja

Beschreibung Hütte/Alm:
die Nocklam ist ein sonnig ruhiges Wanderziel,
wo man sich mit beliebten Südtiroler Spezia-
litäten stärken kann; ob zu Fuß oder mit dem
Fahrrad, wir freuen uns auf jeden Besuch

Ausgangspunkt:
Vals: MK 10, Egger am Boden
mit der Kabinenbahn
Spinges: Parkplatz Bild Wetterkreuz
Mauls: Ritzail

Ausgangspunkt zu folgenden Touren:
MK 9 Fane Alm
Plattspitz
Planer Alm
Großer Nock



Località: Valles/Jochtal
Posizione: Jochtal
Tipo: active, benessere, famiglia
Categoria: baite con ristoro
Altitudine malga/baita: 1766 m

Giorno di riposo: nessuno
Periodo d'apertura: metà giugno – metà
ottobre, metà dicembre fino Pasqua

Dislivello: 392 m
Km fino alla malga/baita: 2 km
Tempo di percorrenza (andata): 60 min
Raggiungibile con impianto di risalita: si

Valutazione difficoltà: media 

Particolarità della malga/baita:
cucina calda continuata con piatti tirolesi

Direttamente all'impianto sciistico: si

Descrizione della malga/baita:
la baita "Nockalm" ha una posizione soleggiata
e tranquilla, che offre piatti tirolesi, raggiungi-
bile anche in mountain bike, saremmo felici di
poeterVi ospitare

Punti di partenza:
Vals: sentiero n. 10, Egger am Boden,
cabinovia
Spinga: parcheggio "Bild Wetterkreuz"
Mules: Ritzail

Punto di partenza per le seguenti escursioni:
sentiero 9 Malga Fane
Plattspitz
Planer Alm
Großer Nock


Simile Mahd Alm

Rainer Alois · Flans 38
Freienfeld 329040 Prati
Tel.: 0039 0472 647 162 · 0039 347 23 87 457

Ferienort: Vals/Jochtal
Lage Alm: Oberes Sengestal
Typ: Aktiv, Genuss
Kategorie: bewirtschaftete Alm, Schutzhütte
Höhe Hütte/Alm: 2011 m

Ruhetag: kein
Öffnungszeiten: Mitte Juni bis Ende September

Höhenmeter zur Hütte/Alm: 722 m
Kilometer zur Hütte/Alm: 4,5 km
Gehzeit: 150 min
Zustieg mit Lift: nein

Schwierigkeitsgrad: schwer 

Besondere Note des Hauses:
hausgemachter Käse und andere Milchprodukte, auf Bestellung auch Wildgerichte

Beschreibung Hütte/Alm:
traditionelle Almwirtschaft, Milchverarbeitung, einheimische Küche, ruhig und sonnig, besonders geeignet für Wanderer und Mountainbiker

Ausgangspunkt:
Mauls-Trens-Niederflans
auch Wiesen über Treanserjoch ca. 5 St

Ausgangspunkt zu folgenden Touren:
Pfunderer Höhenweg/MK 2 Sengesjöchl
Wilde Kreuzspitze MK 2
Ebengrubenspitze
Kramerspitze
Blickenspitze



Località: Valles/Jochtal
Posizione: Oberes Sengestal
Tipo: active, benessere
Categoria: baite con ristoro, rifugi alpini
Altitudine malga/baita: 2011 m

Giorno di riposo: nessuno
Periodo d'apertura: metà giugno – fine settembre

Dislivello: 722 m
Km fino alla malga/baita: 4,5 km
Tempo di percorrenza (andata): 150 min
Raggiungibile con impianto di risalita: no

Valutazione difficoltà: difficile 

Particolarità della malga/baita:
formaggio e latticini di produzione propria, a richiesta specialità a base di selvaggina

Descrizione della malga/baita:
cucina tipica, posizione soleggiata e tranquilla, allevamento tradizionale del bestiame, adatto per escursionisti e ciclisti

Punti di partenza:
Mules
Campo di Trens
Flans
Prati
Treanserjoch

Punto di partenza per le seguenti escursioni:
Alta Via di Fundres sentiero n. 2/Sengesjöchl
Wilde Kreuzspitze (Picco Croce) sentiero n. 2
Ebengrubenspitze
Kramerspitze
Blickenspitze


Zingerle Hütte

Zingerle Egon · Vals 34 Valles
Mühlbach 39037 Rio di Pusteria
Tel.: 0039 0472 547 130 · 0039 340 40 94 045

Ferienort: Vals/Jochtal
Lage Alm: Fane Alm
Typ: Familie, Aktiv, Genuss
Kategorie: bewirtschaftete Hütte
Höhe Hütte/Alm: 1739 m

Ruhetag: kein
Öffnungszeiten: 10.05. – 31.10. und 25.12. bis
Ostern im Wechsel mit Gattererhütte

Höhenmeter zur Hütte/Alm: 40 m
Kilometer zur Hütte/Alm: 0,7 km
Gehzeit: 15 min
Zustieg mit Lift: nein

Schwierigkeitsgrad: leicht 

Andere Leistungen:
Rodelverleih

Besondere Note des Hauses:
Almkäse, Butter, Joghurt aus eigener
Produktion

Direkt an der Rodelbahn: ja

Beschreibung Hütte/Alm:
urig – gemütlich, hausgemachte Schlutzkrap-
fen, Kasnocken, Hauswürste, Apfelstrudel,
Buchweizentorte, ...

Ausgangspunkt:
Vals: Parkplatz Fane Alm 1697 m
Parkplatz Vals Talschluss 1396 m

Ausgangspunkt zu folgenden Touren:
Brixner Hütte MK 17
Ochsenalm
Plattspitze MK 9
Seefeldscharte MK 15
Labisebenalm MK 9/17



Località: Valles/Jochtal
Posizione: Malga Fane
Tipo: famiglia, active, benessere
Categoria: baita con ristoro
Altitudine malga/baita: 1739

Giorno di riposo: nessun
Periodo d'apertura: 10.05. – 31.10. e 25.12. fino
Pasqua in alternanza con Gatterer Hütte

Dislivello: 40 m
Km fino alla malga/baita: 0,7 km
Tempo di percorrenza (andata): 15 min
Raggiungibile con impianto di risalita: no

Valutazione difficoltà: facile 

Altri servizi:
noleggio slittino

Particolarità della malga/baita:
formaggio della malga, burro, jogurt – tutto di
produzione propria

Direttamente sulla pista di slittino: si

Descrizione della malga/baita:
rustica, comoda, piatti fatti in casa come
Schlutzkrapfen, Kasnocken, Strudel di mele

Punti di partenza:
Valles: parcheggio Malga Fane 1697 m
parcheggio Valles 1396 m

Punto di partenza per le seguenti escursioni:
Rifugio Bressanone sentiero n.17
Ochsenalm
Plattspitze sentiero n. 9
Seefeldscharte sentiero n. 15
Labisebenalm sentiero n 9 – 17

Die Lodenerlebniswelt

Die zauberhafte Welt des Lodens.



Mit Freigehege, Erlebnismuseum, Manufaktur,
Geschäft mit Fabrikverkauf, Lodenwirt,
großer Bus-Parkplatz, direkt an der Pustertaler
Hauptstraße.

Vintl, Pustertalerstraße 1
Südtirol/Italien
Tel: 0039 0472 868540
e-mail: info.lodenwelt@oberrauch-zitt.com

HOTEL AN DER RIENZ
**LODEN
WIRT**
Tel. 0472 . 867000

**OBERRAUCH
ZITT**

IL MUSEO DEL
LODEN
ERLEBNISWELT

SEPPI GEBHARD K&S
*Wie Profi für Hotel
und Gastronomie!*

NEUHEIT: Internet shop
www.seppishop.com

Genießen Sie mit uns!

Gewerbezone Rauth 95
39040 SCHABS - SÜDTIROL
Tel. 0472 412 321 - Fax 0472 412 324
E-mail: info@seppishop.com

The advertisement features a logo on the left consisting of a red and black diamond shape with a white circle inside. On the right, there is a photograph of a dish, possibly a pizza or a flatbread, topped with various ingredients, next to a white mug of coffee. The background is a warm, yellowish-orange color.

Metzgerei
PICHLER

Katharina-Lanz-Str. 68 · 39037 Mühlbach
Tel./Fax 0472 84 97 21



-  Bacherhütte
-  Gitschhütte
-  Großberghütte
-  Kiener Alm
-  Moser Hütte
-  Pichlerhütte
-  Pranter Stadel Hütte
-  Wieserhütte

INFOPOINT

MERANSEN/MARANZA

Seilbahnplatz 123 Piazza Funivia
Meransen I-39037 Maranza
Tel. 0472 520 197
Fax 0472 520 125
meransen@gitschberg-jochtal.com
www.gitschberg-jochtal.com



Tornerkamp
1630

Eldechspitz
2740

Eldechspitz
2740

Stollberg
1827

Weintal
Vallarga
882

Vintl
Vandoies
755

Mühlbach
Rio di Pusteria
775

überörtliche Raumordnung
ge, Ufficio coordinamento territoriale.

Bacherhütte

Stolz Karl · Meransen · Maranza
Mühlbach 39037 Rio di Pusteria
Tel.: 0039 0472 520 228 · 0039 340 56 21 093
Fax: 0039 0472 520 290

Ferienort: Meransen/Gitschberg (1.400 m)
Lage Alm: Gitschberg
Typ: Aktiv, Genuss, Familie
Kategorie: bewirtschaftete Hütte
Höhe Hütte/Alm: 1744 m

Ruhetag: Samstag, außer im August
Öffnungszeiten: Mitte Dezember bis Ostern,
Anfang Juni bis Mitte Oktober

Höhenmeter zur Hütte/Alm: 340 m
Kilometer zur Hütte/Alm: 3,5 km
Gehzeit: 60 min
Zustieg mit Lift: ja

Schwierigkeitsgrad: mittel 

Besondere Note des Hauses:
verschiedene Knödelsorten

Direkt an der Skipiste: ja
Direkt an der Langlaufloipe: ja

Beschreibung Hütte/Alm:
die Hütte liegt sonnig am Südwesthang des Gitschberges am Ende mehrerer Forstwege und ist ein ideales Wanderziel für Familien und für leichte Mountainbiketouren

Ausgangspunkt:
Talstation Gitschberg Seilbahn 1428 m
Zugang mit Lift Mittelstation Gitschberg
Parkplatz Altfasstal oder ab Kaufmannhof

Ausgangspunkt zu folgenden Touren:
Gitschberg 2510 m
Kleiner Gitsch 2262 m
Meransen Möserweg MK 12



Località: Maranza/Gitschberg
Posizione: Gitschberg
Tipo: famiglia, active, benessere
Categoria: baite con ristoro
Altitudine malga/baita: 1744 m

Giorno di riposo: sabato (tranne agosto)
Periodo d'apertura: inizio di giugno fino metà ottobre e dal 20.12 fino Pasqua

Dislivello: 340 m
Km fino alla malga/baita: 3,5 km
Tempo di percorrenza (andata): 60 min
Raggiungibile con impianto di risalita: si

Valutazione difficoltà: media 

Particolarità della malga/baita:
diversi canederli

Direttamente all'impianto sciistico: si
Direttamente sulla pista di sci da fondo: si

Descrizione della malga/baita:
la baita è in una posizione soleggiata e tranquilla e protetta sulle pendici meridionali del Gitschberg; un'escursione ideale per famiglie, è raggiungibile anche in mountainbike

Punti di partenza:
Stazione Valle della cabinovia Gitschberg 1428 m
Parcheggio Altfasstal
Maso "Kaufmannhof"

Punto di partenza per le seguenti escursioni:
Gitschberg 2510 m
Kleiner Gitsch 2262 m
Möserweg sentiero n. 12

Gitschhütte

Unterkircher Meinrad · Meransen · Maranza
Mühlbach 39037 Rio di Pusteria
Tel.: 0039 0472 520 347 · 0039 328 64 92 699
gitschhuette@rolmail.net
www.gitschhuette.com

Ferienort: Meransen/Gitschberg (1.400 m)
Lage Alm: Gitschberg
Typ: Genuss, Aktiv, Familie
Kategorie: bewirtschaftete Hütte
Höhe Hütte/Alm: 2210 m

Ruhetag: kein
Öffnungszeiten: Mitte Juni bis Mitte Okt.
Winter: zu den Liftöffnungszeiten

Höhenmeter zur Hütte/Alm: ab Bergstation
Gitschberg ca. 100 m
Kilometer zur Hütte/Alm: ab Bergst. 0,3 km
Gehzeit: 20 min
Zustieg mit Lift: ja

Schwierigkeitsgrad: leicht 

Andere Leistungen: kinderfreundlich und
herrliches Dolomitenpanorama

Besondere Note des Hauses: durchgehend
warme Küche mit wechselnden Gerichten,
ideal auch für Skitourengänger

Direkt an der Skipiste: ja

Beschreibung Hütte/Alm:
gemütliche Jausestation am Fuße des Gitsch-
berges mit Fernblick auf die Dolomiten, Sarnta-
ler Alpen, Stubaier Alpen, Zillertaler Alpen und
die Rieserferner Gruppe, Ausgangspunkt für
verschiedene Wanderziele

Ausgangspunkt:
Meransen: Talstation Gitschberg –
Pichlerhof und dann MK 12
Kieneralm

Ausgangspunkt zu folgenden Touren:
Gitschberg 2510 m MK 12
Kleiner Gitsch 2262 m MK 6 – 12
Kiener Alm
Meransen Möserweg MK 12A
Seefeldsee MK 6 und Altfasstal MK 12A



Località: Maranza/Gitschberg
Posizione: Gitschberg
Tipo: famiglia, active, benessere
Categoria: baita con ristoro
Altitudine malga/baita: 2210 m

Giorno di riposo: nessuno
Periodo d'apertura: metà giugno – metà ottob-
re e metà dicembre fino Pasqua

Dislivello: 100 m dalla staz. a monte della cab.
Km fino alla malga/baita: 0,3 km
Tempo di percorrenza (andata): 20
Raggiungibile con impianto di risalita: si

Valutazione difficoltà: facile 

Altri servizi:
adatto per bambini, con meravigliosa vista
panoramica sulle dolomiti

Particolarità della malga/baita:
cucina calda continuata con diversi piatti;
ideale anche per sci alpinismo

Direttamente all'impianto sciistico: si

Descrizione della malga/baita:
comoda baita con ristoro sul monte Gitsch-
berg; da quassù si gode una vista splendida
su oltre 500 cime delle Dolomiti e delle Alpi
Austriache, la baita è punto di partenza per
molte escursioni

Punti di partenza:
Cabinovia Gitschberg
Maso Pichlerhof sentiero n.12
Kieneralm

Punto di partenza per le seguenti escursioni:
Gitschberg 2510 m sentiero n. 12
Kleiner Gitsch 2262 m sentiero n. 6 – 12
Kiener Alm
Parcheggio Altfasstal-Möserweg sentiero n.12A
Lago Seefeld sentiero nr. 6, Altfasstal sentiero
n. 12A

Großberghütte

Hinterlechener Rosa · Meransen · Maranza
Mühlbach 39037 Rio di Pusteria
Tel.: 0039 0472 520 277
Fax: 0039 0472 522 550
grossberghuette@rolmail.net
www.grossberghuette.com

Ferienort: Meransen/Gitschberg (1.400 m)
Lage Alm: Großberg/Altfasstal
Typ: Familie, Genuss
Kategorie: Berg-App., bewirtschaftete Hütte
Höhe Hütte/Alm: 1644 m

Ruhetag: kein
Öffnungszeiten: 1. Mai bis Mitte November
und 15. Dezember bis Ostern

Höhenmeter zur Hütte/Alm: 94 m
Kilometer zur Hütte/Alm: 2,3 km
Gehzeit: 30 min
Zustieg mit Lift: nein

Schwierigkeitsgrad: leicht 

Besondere Note des Hauses:
durchgehend warme Küche,
Hausgemachtes und Wildspezialitäten

Direkt an der Langlaufloipe: ja

Beschreibung Hütte/Alm:
rustikale Einrichtung, große Sonnenterrasse,
geeignet auch für Familienfeiern-, Firmenfes-
ten, usw.

Ausgangspunkt:
Meransen: Parkplatz Altfasstal-Großberg
Gitschberg-Seefeld-Altfasstal
Vals: Leitensteig-Großberg

Ausgangspunkt zu folgenden Touren:
Feldspitze
Gaisjoch MK 10
Altfasstal MK 14/15
Falzarrer Joch 2259 m
Vals MK 10



Località: Maranza/Gitschberg
Posizione: Großberg
Tipo: famiglia, benessere
Categoria: appart. in quota, baite con ristorante
Altitudine malga/baita: 1644 m

Giorno di riposo: nessuno
Periodo d'apertura: inizio maggio fino metà
novembre e metà dicembre fino Pasqua

Dislivello: 94 m
Km fino alla malga/baita: 2,3 km
Tempo di percorrenza (andata): 30 min
Raggiungibile con impianto di risalita: no

Valutazione difficoltà: facile 

Particolarità della malga/baita:
cucina calda continuata, piatti tipici e speciali-
tà a base di selvaggina

Direttamente sulla pista di sci da fondo: si

Descrizione della malga/baita:
spaziosa terrazza al sole, ideale per feste
familiari

Punti di partenza:
Maranza: parcheggio Altfasstal-Gitschberg-
Lago Grande
Vals: Leitensteig

Punto di partenza per le seguenti escursioni:
Feldspitz
Gaisjoch sentiero n. 10
Altfasstal sentiero n. 14/15
Falzarrer Joch 2259 m
Vals sentiero n. 10

Kiener Alm

Volgger Erich & Co. · Sergs 23
Vintl 39030 Vandoies
Tel.: 0039 0472 520 132 · 333 83 87 922
Fax: 0039 0472 520 132
kieneralm@rolmail.net
www.kieneralm.com

Ferienort: Vintl/Pfunderertal
Lage Alm: Scharte
Typ: Familie
Kategorie: bewirtschaftete Alm
Höhe Hütte/Alm: 1741 m

Ruhetag: Samstag, außer im Juli und August
Öffnungszeiten: Mitte Dezember bis Ostern
und Mai bis Mitte Oktober

Höhenmeter zur Hütte/Alm: 0 m
Kilometer zur Hütte/Alm: 0 km
Gehzeit: 0 min

Schwierigkeitsgrad: leicht 

Andere Leistungen:
Kinderspielplatz, Ferienwohnungen

Besondere Note des Hauses:
warme Küche von 11.00 bis 17.00 Uhr, mit dem
Auto erreichbar auch im Winter

Direkt an der Skipiste : ja

Beschreibung Hütte/Alm:
gemütliches Bergrestaurant in ruhiger Lage
mit großem Kinderspielplatz und guter Tiroler
Küche

Ausgangspunkt:
Meransen: Bergstation Gitschberg
Vintl
Weitental

Ausgangspunkt zu folgenden Touren:
Gitschberg
Stollrundweg
Vintl MK 11a/11
Weitental MK 20
Bacherhütte
Seefeldseen



Località: Vandoies/Val di Funderes
Posizione: Scharte
Tipo: famiglia
Categoria: baite con ristoro
Altitudine malga/baita: 1741 m

Giorno di riposo: sabato tranne luglio e agosto
Periodo d'apertura: metà dicembre fino
Pasqua e maggio fino metà ottobre

Dislivello: 0 m
Km fino alla malga/baita: 0 km
Tempo di percorrenza (andata): 0 min

Valutazione difficoltà: facile 

Altri servizi:
parco giochi, appartamenti

Particolarità della malga/baita:
cucina calda dalle ore 11 fino alle ore 17,
raggiungibile in macchina anche d'inverno

Direttamente all'impianto sciistico: si

Descrizione della malga/baita:
un piccolo ristorante in una posizione soleggiata e tranquilla con un grande parco giochi, cucina tirolese

Punti di partenza:
Maranza: stazione monte Gitschberg
Vandoies
Vallarga

Punto di partenza per le seguenti escursioni:
Gitschberg
Stollrundweg
Vandoies sentiero n. 11a/11
Vallarga sentiero n. 20
Bacherhütte
Lago Grande

Moser Hütte

Peintner Roland · Meransen 49 Maranza
Mühlbach 39037 Rio di Pusteria
Tel.: 0039 348 30 30 925



Ferienort: Meransen/Gitschberg (1.400 m)
Lage Alm: Klein Gitsch
Typ: Familie, Aktiv, Genuss
Kategorie: bewirtschaftete Hütte
Höhe Hütte/Alm: 1936 m

Ruhetag: kein
Öffnungszeiten: Mitte Mai bis Mitte Oktober

Höhenmeter zur Hütte/Alm: 386 m
Kilometer zur Hütte/Alm: 4 km
Gehzeit: 90 min
Zustieg mit Lift: nein

Schwierigkeitsgrad: leicht 

Besondere Note des Hauses:
durchgehend warme Küche mit Tiroler Hausmannskost und selbstgemachten Kuchen und Torten von Traudi

Direkt an der Rodelbahn: ja

Beschreibung Hütte/Alm:
gemütliches, sonniges Wanderziel für die ganze Familie mit Liegewiese und kleinem Spielplatz

Ausgangspunkt:
Meransen: Parkplatz „Altfasstal“ in Meransen auf Forstweg in ca. 90 min zu erreichen (auch mit Kinderwagen)

Ausgangspunkt zu folgenden Touren:
Klein Gitsch MK 6/12a
Falzarer Joch MK 6/12a/MK 12a/Jägersteig/
Parkplatz
Meransen MK

Località: Maranza/Gitschberg
Posizione: Klein Gitsch
Tipo: famiglia, active, benessere
Categoria: baite con ristoro
Altitudine malga/baita: 1936 m

Giorno di riposo: nessuno
Periodo d'apertura: metà maggio – metà ottobre

Dislivello: 386 m
Km fino alla malga/baita: 4 km
Tempo di percorrenza (andata): 90 min
Raggiungibile con impianto di risalita: no

Valutazione difficoltà: facile 

Particolarità della malga/baita:
cucina calda continuata con piatti tirolesi e torte fatte in casa

Direttamente sulla pista di slittino: si

Descrizione della malga/baita:
fantastica meta escursionistica per tutta la famiglia, prato con sdraio e parco giochi

Punti di partenza:
Maranza: parcheggio "Altfasstal" tempo di percorrenza ca. 90 min (anche con il passeggino)

Punto di partenza per le seguenti escursioni:
Klein Gitsch sentiero n. 6/12a
Falzarer Joch sentiero n. 6/12a/12/Jägersteig
Möserweg sentiero n. 6/12a


Pichlerhütte

Hofer Grünfelder Matthias · Meransen 55
Mühlbach 39037 Rio di Pusteria
Tel.: 0039 0472 520 163 · 0039 333 69 52 941
pichlerhuette@rolmail.net
www.pichlerhuette.com

Ferienort: Meransen/Gitschberg (1.400 m)
Lage Alm: Gitschberg
Typ: Familie, Aktiv
Kategorie: bewirtschaftete Hütte
Höhe Hütte/Alm: 1918 m

Ruhetag: kein
Öffnungszeiten: Anfang Dezember bis Ostern

Höhenmeter zur Hütte/Alm: 490 m
Kilometer zur Hütte/Alm: 4 km
Gehzeit: 60 min
Zustieg mit Lift: ja

Schwierigkeitsgrad: mittel 

Besondere Note des Hauses:
durchgehend warme hausgemachte Tiroler
Spezialitäten

Direkt an der Skipiste: ja

Beschreibung Hütte/Alm:
ideal an der Skipiste gelegen, große Sonnen-
terrasse, wunderschöner Panoramablick

Ausgangspunkt:
Meransen: Pichlerhof – Graben Kreuz – Pich-
lerhütte
Neu: Wanderweg Kiener Alm – Pichlerhütte

Ausgangspunkt zu folgenden Touren:
Gitschberg 2510 m MK 12
Kleiner Gitsch 2262 m MK 6 – 12
Kiener Alm
Meransen Möserweg MK 12a



Località: Maranza/Gitschberg
Posizione: : Gitschberg
Tipo: famiglia, active,
Categoria: baita con ristorante
Altitudine malga/baita: 1918 m

Giorno di riposo: nessuno
Periodo d'apertura: dicembre fino Pasqua

Dislivello: 490 m
Km fino alla malga/baita: 4 km
Tempo di percorrenza (andata): 60 min
Raggiungibile con impianto di risalita: si

Valutazione difficoltà: media 

Particolarità della malga/baita:
cucina calda continuata con piatti tirolesi fatti
in casa

Direttamente all'impianto sciistico: si

Descrizione della malga/baita:
la nostra baita si trova direttamente sulla
discesa "Nesselwiese"; grande terrazza al sole,
panorama meraviglioso

Punti di partenza:
Maranza: Maso "Pichlerhof" – Graben Kreuz
Nuovo: sentiero "Kiener Alm" – rifugio Pichler

Punto di partenza per le seguenti escursioni:
Monte Gitschberg 2510 m sentiero n. 12
"Klein Gitsch" 2262 m sentiero n. 6 – 12
Malga "Kiener Alm"
Maranza sentiero "Möserweg" sentiero n. 12a

Pranter Stadl Hütte

Unterkircher Konrad · Meransen · Maranza
Mühlbach 39037 Rio di Pusteria
Tel.: 0039 340 62 13 882

Ferienort: Meransen/Gitschberg (1.400 m)
Lage Alm: Großberg
Typ: Familie, Aktiv, Genuss
Kategorie: bewirtschaftete Hütte
Höhe Hütte/Alm: 1833 m

Ruhetag: kein
Öffnungszeiten: Mitte Mai bis Ende Oktober

Höhenmeter zur Hütte/Alm: 283 m
Kilometer zur Hütte/Alm: 5,3 km
Gehzeit: 90 min
Zustieg mit Lift: nein

Schwierigkeitsgrad: mittel 

Andere Leistungen:

Fahrradverleih, Kinderspielplatz

Besondere Note des Hauses:

durchgehend warme Küche, Kasnocken, süße Krapfen, Apfelstrudel, jeden Sonntag und an Feiertagen Grillspezialitäten

Beschreibung Hütte/Alm:

urige Almhütte im Talschluss des Altfasstales mit Tieren, Fischteich und Steingarten

Ausgangspunkt:

Meransen: Parkplatz Altfasstal durch das idyllische Altfasstal von der Bergbahn Gitschberg über den Höhenweg zu den Seefeldseen mit Rückkehr durch das Altfasstal

Ausgangspunkt zu folgenden Touren:

Seefeldspitze MK 14/15/6
Seefeldalm
Schellenbergsteig MK 14/15/6/12a
Klein Gitsch 12a
Falzarer Joch MK 12a/12



Località: Maranza/Gitschberg
Posizione: Großberg
Typo: famiglia, active, benessere
Categoria: baite con ristoro
Altitudine malga/baita: 1833 m

Giorno di riposo: nessuno
Periodo d'apertura: metà maggio fino fine ottobre

Dislivello: 283 m
Km fino alla malga/baita: 5,3 km
Tempo di percorrenza (andata): 90 min
Raggiungibile con impianto di risalita: no

Valutazione difficoltà: media 

Altri servizi:

noleggio di biciclette, parco giochi

Particolarità della malga/baita:

cucina calda continuata, dolci, strudel di mele, grigliate ogni domenica e giorni festivi

Descrizione della malga/baita:

baita rustica alla fine della Valle Altfasstal con animali e un laghetto dei pesci

Punti di partenza:

Maranza: parcheggio Altfasstal dalla stazione a monte Gitschberg – Schellenbergsteig – Lago Seefeld

Punto di partenza per le seguenti escursioni:

Seefeldspitze sentiero n. 14/15/16
Seefeldalm
Schellenbergsteig sentiero n. 14/15/16/12a
Klein Gitsch sentiero n. 12a
Falzarer Joch sentiero n. 12a/12


Wieserhütte

Fischnaller Simon · Meransen 32 Maranza
Mühlbach 39037 Rio di Pusteria
Tel.: 0039 0472 520 350 · 0039 0472 520 105
Fax: 0039 0472 520 105
info@schutzhaus-wieserhuette.com
www.wieserhuette.com

Ferienort: Meransen/Gitschberg (1.400 m)
Lage Alm: Großberg/Altfasstal
Typ: Familie, Aktiv
Kategorie: bewirtschaftete Hütte, Schutzhütte
Höhe Hütte/Alm: 1850 m

Ruhetag: kein
Öffnungszeiten: Mitte Mai bis Anfang
November

Höhenmeter zur Hütte/Alm: 300 m
Kilometer zur Hütte/Alm: 5,5 km
Gehzeit: 90 min
Zustieg mit Lift: nein

Schwierigkeitsgrad: mittel 

Andere Leistungen:
Verkauf von Käsespezialitäten

Besondere Note des Hauses:
eigene Almkäserei, Hüttenabende und
Übernachtungsmöglichkeit

Beschreibung Hütte/Alm:
die Wieserhütte idyllisch gelegen im Altfasstal
ist ein beliebtes Ausflugsziel am Aufstieg zu
den Seefeldseen und weiteren Wanderungen;
besonders geeignet für Familien, auch mit
Kinderwagen und Mountainbike erreichbar

Ausgangspunkt:
Meransen: Parkplatz Altfasstal MK 14/15 oder
übern Jochsteig oder
übern Gitschberg

Ausgangspunkt zu folgenden Touren:
Seefeldspitze MK 14/15/6
Seefeldalm
Schellenbergsteig MK 14/15/6/12a
Klein Gitsch 12a
Falzärer Joch MK 12a/12
Jochsteig – Gaisjochspitze



Località: Maranza/Gitschberg 1400 m
Posizione: Großberg/Altfasstal
Tipo: famiglia, active,
Categoria: baite con ristorante, rifugi alpini
Altitudine malga/baita: 1850 m

Giorno di riposo: nessuno
Periodo d'apertura: metà maggio – inizio di
novembre

Dislivello: 300 m
Km fino alla malga/baita: 5,5 km
Tempo di percorrenza (andata): 90 min
Raggiungibile con impianto di risalita: no

Valutazione difficoltà: media 

Altri servizi:
vendita di diversi tipi di formaggio di produzi-
one propria

Particolarità della malga/baita:
caseificio proprio, serate in baita,
pernottamento

Descrizione della malga/baita:
il rifugio Wieser è punto d'arrivo di una piace-
vole camminata; posizione idilliaca sul sentiero
che porta ai Laghi Seefeld; un'escursione
ideale per famiglie, è raggiungibile anche con il
passeggino e in mountainbike

Punti di partenza:
Maranza: parcheggio Altfasstal/sentiero Alt-
fasstal n. 14/15
Sentiero Jochsteig
dal Gitschberg

Punto di partenza per le seguenti escursioni:
Seefeldspitze sentiero n. 14/15/6
Seefeldalm
Schellenbergsteig sentiero n. 14/15/6/12a
Klein Gitsch sentiero n. 12a
Falzärer Joch sentiero n. 12a/12
Jochsteig – Gaisjochspitze

Hochpustertal



- 20** Schutzhütte Kreuzwiesenalm
- 21** Oberhauser Hütte
- 22** Rastner Hütte
- 23** Roner Hütte
- 24** Starkenfeld-Plunahütte
- 25** Turnaretscher Alm

INFOPOINT RODENECK/RODENGO

Rodeneck I-39030 Rodengo
Tel. 0472 454 044 · Fax 0472 454 050
rodeneck@gitschberg-jochtal.com
www.gitschberg-jochtal.com
www.rodeneck.com

Mühlbach
Rio di Pusteria
770

"Rodenecke"
"Alpi di Rodengo"

D o l o m i t e n
Naturpark Fanes - Sennes - Prags



Schutzhütte Kreuzwiesenalm

Fam. Hinteregger · Zalnerhof
Lüsen/Rungg 39040 Luson
Tel.: 0039 0472 413 714 · 0039 333 74 84 880
Fax: 0039 0472 413 714
info@kreuzwiesenalm.com
www.kreuzwiesenalm.com

Ferienort: Lüsen
Lage Alm: Lüsner Alm
Typ: Familie, Aktiv, Genuss
Kategorie: Schutzhütte
Höhe Hütte/Alm: 1924 m

Ruhetag: kein
Öffnungszeiten: Ende Mai bis Anfang November, Winter zeitweise geöffnet

Höhenmeter zur Hütte/Alm: 200 m
Kilometer zur Hütte/Alm: 3 km
Gehzeit: 50 min (mit Kinderwagen erreichbar)
Zustieg mit Lift: nein

Schwierigkeitsgrad: leicht 

Andere Leistungen:
großer Kinderspielplatz, Kegelbahn, Liegestühle, Rodel- und Schneeschuhverleih

Besondere Note des Hauses:
Genuss-Almkäserei, bodenständige Tirolerkuchl, Almurlaub in urigen und komfortablen Zimmern, Musik von Mani und Michi

Direkt an der Langlaufloipe: ja
Direkt an der Rodelbahn: ja

Beschreibung Hütte/Alm:
stilgerecht erneuerte Schutzhütte am schönsten Fleck der Lüsner Alm, einzigartige Almidylle, Traumpanorama, Wandererlebnisse auf unberührter Hochalm, 24 Betten – 25 Lagerplätze, Almsauna

Ausgangspunkt:
Lüsen/Flitt: Parkplatz Schwaigerboden ca. 50 min; Parkplatz Herol ca. 1,40 h
Rodeneck: Parkplatz Zumis ca. 2 h
Montal: Parkplatz Kreuzner Ellen ca. 1,40 h;
St. Lorenzen: über Onach ca. 2 h

Ausgangspunkt zu folgenden Touren:
Astjoch (45 min); Campill-Jakobstöckl (1h); Würzjoch (4 h); Hüttenrunde (2 h)



Località: Luson
Posizione: Alpe di Luson
Typo: famiglia, active, benessere
Categoria: rifugio alpino
Altitudine malga/baita: 1924 m

Giorno di riposo: nessuno
Periodo d'apertura: fine maggio – inizio di novembre, d'inverno temporaneamente aperto

Dislivello: 200 m
Km fino alla malga/baita: 3 km
Tempo di percorrenza (andata): ca. 50 min (anche con il passeggino)
Raggiungibile con impianto di risalita: no

Valutazione difficoltà: facile 

Altri servizi:
grande parco giochi, gioco ai birilli, sedie a sdraio, noleggio di slittini e di ciaspole

Particolarità della malga/baita:
malga casearia, cucina tipica tirolese, vacanze relax sulla malga in camere confortevoli, musica di Mani e Michi

Direttamente sulla pista di sci da fondo: si
Direttamente sulla pista di slittino: si

Descrizione della malga/baita:
rifugio rinnovato in stile tipico e rustico sul posto più bello dell'alpe di Luson, natura idilliaca, panorama meraviglioso, escursioni sull'altopiano, 24 letti – 25 cuccette, sauna

Punti di partenza:
Luson/Flitt: parcheggio Schwaigerboden (ca. 50 min); parcheggio Herol (ca. 1,40 h)
Rodengo: parcheggio Zumis (ca. 2 h)
Mantana: parcheggio Kreuzner Ellen (ca. 1,40 h)
S. Lorenzo: attraverso Onach (ca. 2 h)

Punto di partenza per le seguenti escursioni:
Cima Lasta (45 min); Campill-Jakobstöckl (1 h); Passo delle Erbe (4 h); escursione della malga (2h)


Oberhauser Hütte

Fam. Leitner Alfred · Kreuznerberg 6
Lüsen 39040 Luson
Tel.: 0039 0472 413 778 · 0039 340 58 45 259
0039 348 42 09 443
Fax: 0039 0472 413 778
oberhauserhuette@yahoo.it

Ferienort: Rodeneck/Lüsen
Lage Alm: Rodenecker/Lüsner Alm
Typ: Familie
Kategorie: bewirtschaftete Alm
Höhe Hütte/Alm: 1725 m

Ruhetag: Montag, außer im August
Öffnungszeiten: ganzjährig geöffnet

Höhenmeter zur Hütte/Alm: 20 m
Kilometer zur Hütte/Alm: 0,5 km
Gehzeit: 15 min
Zustieg mit Lift: nein

Schwierigkeitsgrad: leicht 

Andere Leistungen:
Kinderspielplatz

Besondere Note des Hauses:
hofeigene Produkte, von 12.00 bis 18.00 Uhr
durchgehend warme Küche

Direkt an der Langlaufloipe: ja
Direkt an der Rodelbahn: ja

Beschreibung Hütte/Alm:
herrliche Sonnenterrasse, gemütliche Stube,
ruhige Lage

Ausgangspunkt:
Rodeneck: Parkplatz Zumis 15 min

Ausgangspunkt zu folgenden Touren:
Rodenecker-Lüsner Alm
Astjoch MK 2



Località: Rodengo/Luson
Posizione: Alpe di Rodengo/Luson
Tipo: famiglia
Categoria: baita con ristoro
Altitudine malga/baita: 1725 m

Giorno di riposo: lunedì (tranne d'agosto)
Periodo d'apertura: tutto l'anno

Dislivello: 20 m
Km fino alla malga/baita: 0,5 km
Tempo di percorrenza (andata): 15 min
Raggiungibile con impianto di risalita: no

Valutazione difficoltà: facile 

Altri servizi:
parco giochi

Particolarità della malga/baita:
prodotti fatti in casa, cucina calda continuata
dalle ore 12 fino alle ore 18

Direttamente sulla pista di sci da fondo: sì
Direttamente sulla pista di slittino: sì

Descrizione della malga/baita:
grande terrazza al sole, accogliente stube
tirolese, posizione tranquilla

Punti di partenza:
Rodengo: parcheggio Zumis 15 min

Punto di partenza per le seguenti escursioni:
Alpe di Rodengo/Luson
Cima Lasta sentiero n. 2


Rastner Hütte

Erika Frener & Hubert Rastner · Mühlweg 4
Kiens/Ehrenburg 39030 Chienes/Casteldarne
Tel.: 0039 0472 546 422 · 0039 348 70 53 867
0039 349 77 49 256
rastnerhuette@rolmail.net

Ferienort: Rodeneck
Lage Alm: Rodenecker/Lüsner Alm
Typ: Aktiv, Familie, Genuss
Kategorie: Berggasthaus
Höhe Hütte/Alm: 1931 m

Ruhetag: kein
Öffnungszeiten: Sommer 15.05. – 31.10.,
Winter 26.12. – 23.04.

Höhenmeter zur Hütte/Alm: 206 m
Kilometer zur Hütte/Alm: 5,5 km
Gehzeit: 90 min
Zustieg mit Lift: nein

Schwierigkeitsgrad: mittel 

Besondere Note des Hauses:
Buchweizenknödel, Kasnocken, Topfen-
strudel

Direkt an der Langlaufloipe: ja

Beschreibung Hütte/Alm:
die Rastnerhütte liegt windgeschützt in einer
Mulde mit Ausblick auf die Zillertaler-, Pfunder-
erer-, Tauferer- und Riesenferner Bergwelt

Ausgangspunkt:
Rodeneck: Parkplatz Zumis: 5,5 km, 1,5 h
Lüsen: Parkplatz Heroler: 4 km, 40 min
Montal: Parkplatz Ellen: 6 km, 70 min

Ausgangspunkt zu folgenden Touren:
Astjoch MK 2
Vintl MK 14
Lüsen MK 14
Kreuzwiesenhütte MK 2a



Località: Rodengo
Posizione: Alpe di Rodengo/Luson
Tipo: famiglia, active, benessere
Categoria: albergo alpino
Altitudine malga/baita: 1931 m

Giorno di riposo: nessuno
Periodo d'apertura: 15.05. – 31.10 e
26.12 – 23.04.

Dislivello: 206 m
Km fino alla malga/baita: 5,5 km
Tempo di percorrenza (andata): 90 min
Raggiungibile con impianto di risalita: no

Valutazione difficoltà: media 

Particolarità della malga/baita:
canederli di grano saraceno, "Käsnocken" e
strudel di ricotta

Direttamente sulla pista di sci da fondo: si

Descrizione della malga/baita:
fantastica vista sulle cime delle Dolomiti e
delle Alpi Austriache

Punti di partenza:
Rodengo: parcheggio Zumis, 5,5 km, 1,5 ore
Luson: parcheggio Heroler, 4 km, 40 min
Mantana: parcheggio Ellen, 6 km, 70 min

Punto di partenza per le seguenti escursioni:
Cima Lasta sentiero n.2
Vandoies sentiero n. 14
Luson sentiero n. 14
Kreuzwiesenhütte sentiero n. 2a


Roner Hütte

Fam. Hubert Widmann · Fröllerberg 113/A
Rodeneck 39030 Rodengo
Tel.: 0039 0472 546 016 · 0039 0472 454 145
Fax: 0039 0472 454 145
info@ronerhuette.it
www.ronerhuette.it

Ferienort: Rodeneck
Lage Alm: Rodenecker/Lüsner Alm
Typ: Familie, Aktiv, Genuss
Kategorie: Berggasthaus
Höhe Hütte/Alm: 1832 m

Ruhetag: kein
Öffnungszeiten: 15.05. – 15.11.,
26.12. – Ostern

Höhenmeter zur Hütte/Alm: 107 m
Kilometer zur Hütte/Alm: 2,5 km
Gehzeit: 45 min
Zustieg mit Lift: nein

Schwierigkeitsgrad: leicht 

Andere Leistungen:
Kinderspielplatz

Besondere Note des Hauses:
Übernachtung in gemütlichen Zimmern
möglich

Direkt an der Langlaufloipe: ja

Beschreibung Hütte/Alm:
privates Berggasthaus auf der teils bewaldeten
Hochfläche der Rodenecker/Lüsner Alm mit
großem Kinderspielplatz

Ausgangspunkt:
Rodeneck: Parplatz Zumis (1725 m) Wanderweg
MK 4

Ausgangspunkt zu folgenden Touren:
Astjoch MK 2
Vintl MK 14
Lüsen MK 14
Kreuzwiesenhütte MK 2a



Località: Rodengo
Posizione: Alpe di Rodengo/Luson
Tipo: famiglia, active, benessere
Categoria: albergo alpino
Altitudine malga/baita: 1832 m

Giorno di riposo: nessuno
Periodo d'apertura: 15.05. – 15.11. e 26.12. fino
a Pasqua

Dislivello: 107 m
Km fino alla malga/baita: 2,5 km
Tempo di percorrenza (andata): 45 min
Raggiungibile con impianto di risalita: no

Valutazione difficoltà: facile 

Altri servizi:
parco giochi

Particolarità della malga/baita:
pernottamento possibile

Direttamente sulla pista di sci da fondo: si

Descrizione della malga/baita:
baita sull'altopiano dell' Alpe di Rodengo/Lu-
son con un grande parco giochi

Punti di partenza:
Rodengo: Parcheggio Zumis (1725 m),
sentiero n. 4

Punto di partenza per le seguenti escursioni:
Cima Lasta sentiero n. 2
Vandoies sentiero n. 14
Luson sentiero n. 14
Kreuzwiesenhütte sentiero n. 2a


Starkenfeld – Plunahütte

Fam. Tschurtschenthaler · Nauders 65/A
Rodeneck 39030 Rodengo
Tel.: 0039 0472 454 203
Fax: 0039 0472 454 203
info@starkenfeld.com
www.starkenfeld.com

Ferienort: Rodeneck
Lage Alm: Rodenecker/Lüsner Alm
Typ: Familie, Aktiv, Genuss
Kategorie: Berggasthaus
Höhe Hütte/Alm: 1936 m

Ruhetag: kein
Öffnungszeiten: 24.05. – 31.10. ,
26.12. – Ostern

Höhenmeter zur Hütte/Alm: 211 m
Kilometer zur Hütte/Alm: 6 km
Gehzeit: 90 min
Zustieg mit Lift: nein

Schwierigkeitsgrad: mittel 

Andere Leistungen:
Fahrradverleih, Zimmer mit Dusche und WC

Besondere Note des Hauses:
Almkäse aus eigener Herstellung, Tiroler
Spezialitäten aus der eigenen Landwirtschaft,
durchgehend warme Küche, ideal für
besondere Feiern

Direkt an der Langlaufloipe: ja
Direkt an der Rodelbahn: ja

Beschreibung Hütte/Alm:
Familienbetrieb mit Schaukäserei für alle
Naturfreunde, Gaudi auf der Hüttenkegelbahn;
Sonnenterrasse mit traumhaftem Ausblick
für alle Sonnenanbeter; Kinderspielplatz für
unsere kleinen Bergsteiger

Ausgangspunkt:
Rodeneck: Parkplatz Zumis: 6 km, 90 min
Lüsen: Parkplatz Heroler: 4 km, 40 min
Montal: Parkplatz Ellen: 6 km, 70 min

Wanderung ab Hütte/Alm:
Astjoch MK2; Glittner Seen MK 2
Tschuppwaldsee; Jakobs Stöckl MK 2
Lüsen MK 14; Vintl; Ellen
Kreuzwiesenhütte MK 2a



Località: Rodengo
Posizione: Alpe di Rodengo/Luson
Typo: famiglia, active, benessere
Categoria: albergo alpino
Altitudine malga/baita: 1936 m

Giorno di riposo: nessuno
Periodo d'apertura: metà maggio – fine ottobre e 26.12 – Pasqua

Dislivello: 211 m
Km fino alla malga/baita: 6 km
Tempo di percorrenza (andata): 90 min
Raggiungibile con impianto di risalita: no

Valutazione difficoltà: media 

Altri servizi: noleggio di biciclette, camere con doccia e bagno

Particolarità della malga/baita:
formaggio fatto in casa, piatti tirolesi, cucina calda continuata, ideale per feste particolari

Direttamente sulla pista di sci da fondo: si
Direttamente sulla pista di slittino: si

Descrizione della malga/baita:
baita familiare con prodotti fatti in casa, un mondolatte visitabile per tutti; gioco ai birilli; grande terrazza al sole con un panorama fantastico; parco giochi per i bambini

Punti di partenza:
Rodengo: parcheggio Zumis, 6 km, 90 min;
Luson: parcheggio Heroler, 4 km, 40 min;
Mantana: parcheggio Ellen, 6 km, 70 min

Punto di partenza per le seguenti escursioni:
Cima Lasta sentiero n. 2
Glittner Seen sentiero n. 2
Tschuppwaldsee
Jakobs Stöckl sentiero n. 2
Luson sentiero n. 14
Vandoies; Ellen
Kreuzwiesenhütte sentiero n. 2a

Turnaretscher Alm

Promberger Albert · Rina 12
Wellschellen 39030 Rina
Tel.: 0039 0474 501 236 · 0039 333 20 23 101
Fax: 0039 0474 523 109
info@turnaretscherhuette.it
www.turnaretscherhuette.it

Ferienort: Lusen, Wellschellen
Lage Alm: Lüsner Alm
Typ: Familie, Aktiv
Kategorie: Schutzhütte
Höhe Hütte/Alm: 2030 m

Ruhetag: kein
Öffnungszeiten: Juni bis September

Höhenmeter zur Hütte/Alm: 592 m
Kilometer zur Hütte/Alm: 6 km
Gehzeit: 2,15 h
Zustieg mit Lift: nein

Schwierigkeitsgrad: mittel 

Besondere Note des Hauses:
Tiroler Spezialitäten

Beschreibung Hütte/Alm:
die Almhütte liegt auf 2030 m auf der westlichen Seite von Col dal Lé, inmitten der Almwiesen der Turnarëcia-Alm; sie ist von Lusen und Wellschellen aus erreichbar; schöne Gegend zum Wandern, Mountain-Biking oder zum Reiten

Ausgangspunkt:
Wellschellen: Sportplatz (1432 m) – 11S, 2 h
Lusen: Laseid (1438 m) – 13, 2,15 h
Untermoj: (1515 m) – Lüsner Joch – 20B, 1,30 h
Würzjoch: (2002 m) Maurerberghütte, 2,45 h
Onach : 11S – Wieseralp – Glittnersee

Wanderung ab Hütte/Alm:
Glittnersee 2151 m und den Gipfel „Col dal Lè“ 2.175,



Località: Luson, Rina
Posizione: Alpe di Luson
Tipo: famiglia, active
Categoria: rifugio alpino
Altitudine malga/baita: 2030 m

Giorno di riposo: nessuno
Periodo d'apertura: giugno – settembre

Dislivello: 592 m
Km fino alla malga/baita: 6 km
Tempo di percorrenza (andata): 2,15 ore
Raggiungibile con impianto di risalita: no

Valutazione difficoltà: media 

Particolarità della malga/baita:
specialità tirolesi

Descrizione della malga/baita:
la malga è situata su 2030 metri sulle pendici Nord-Occidentali del Col di Lè nella Costiera di Luson; raggiungibile da Antermoia, da Rina e da Luson; ideale per escursioni, tour in mountainbike o cavalcate; rimane aperto durante tutta la stagione estiva da maggio ad ottobre

Punti di partenza:
Rina: Campo sportivo (1432 m) sentiero nr. 11S, 2 h
Luson: Laseid (1438 m) – sentiero n. 13, 2,15 h
Antermoia: Lüsner Joch – sentiero n. 20B, 1,5 h
Passo d. Erbe: Maurerberghütte, 2,45h
Onies: sentiero n. 11S

Punto di partenza per le seguenti escursioni:
Glittnersee 2151 m
Col dal Lè 2175 m

Grabspitz
3059

Weitenberglalm

Grindberg

17a

17a

20

Stinkarscharte
2608

19

17a

20

28

19

20

Brixner
Hütte

19

19

20

19

19

13

27

Dun


1550

P

Enger
selle

P

Seefeldswen

-  Gampes Hütte-Scheat
-  Gampiel Alm
-  Weitenberglalm

INFOPOINT
**VINTL-PFUNDERER TAL/
 VANDOIES-VAL DI FUNDRES**

Staatsstr. 15 · Via Statale
 Vintl I-39030 Vandoies
 Tel. 0472 869 100
 Fax 0472 869 260
 vintl@gitschberg-jochtal.com
 www.gitschberg-jochtal.com

Pfunder
Fundre
1150

er Alpen




Gampes Hütte – Scheat

Huber Dora · Sonnseite 13
Pfunders/Vintl 39030 Fundres/Vandoes
Tel.: 0039 0472 549 143 · 0039 333 31 97 157
Fax: 0039 0472 549 143
info@wieserhof.net
www.wieserhof.net

Ferienort: Vintl/Pfunderertal
Lage Alm: Passenjoch
Typ: Aktiv, Genuss
Kategorie: bewirtschaftete Hütte
Höhe Hütte/Alm: 2223 m

Ruhetag: kein
Öffnungszeiten: Ende Juni bis Anfang
September

Höhenmeter zur Hütte/Alm: 921 m
Kilometer zur Hütte/Alm: 3 km
Gehzeit: 150 min
Zustieg mit Lift: nein

Schwierigkeitsgrad: sehr anspruchsvoll 

Beschreibung Hütte/Alm:
traditionelle Milchviehalm, Käserei,
traditionelle Gerichte und Heulager

Ausgangspunkt:
Pfunders: Wieserhof Nr. 21
Pfunderer Höhenweg zwischen Edelrauthütte
und Tiefrastenhütte


Wanderung ab Hütte/Alm:
Pfunderer Höhenweg, Passenjoch MK 21
Pfunderer Höhenweg, Riegler Joch MK 15



Località: Vandoes/Val di Fundres
Posizione: Passenjoch
Tipo: active, benessere
Categoria: baite con semplice ristorante
Altitudine malga/baita: 2223 m

Giorno di riposo: nessuno
Periodo d'apertura: fine giugno – inizio
settembre

Dislivello: 921 m
Km fino alla malga/baita: 3 km
Tempo di percorrenza (andata): 150 min
Raggiungibile e impianto di risalita: no

Valutazione difficoltà: molto impegnativo 

Descrizione della malga/baita:
tradizionale malga con bestiame,
caseificio proprio, piatti tipici e posto per
dormire nel fieno

Punti di partenza:
Fundres: Maso "Wieserhof", sentiero n. 21,
Alta Via di Fundres tra Rif. Ponte di Ghiaccio e
Rif. Lago di Pausa

Punto di partenza per le seguenti escursioni:
Alta Via di Fundres, Passenjoch, sentiero
n. 21 oppure
Alta Via di Fundres, Rieglerjoch, sentiero n. 15


Gampiel Alm

Huber Andreas · Eggseiterstr. 8
Pfunders/Vintl 39030 Fundres/Vandoes
Tel.: 0039 0472 549 204 · 0039 338 48 58 383
Fax: 0039 0472 549 204
gampielalm@akfree.it

Ferienort: Vintl/Pfunderertal
Lage Alm: Gampiel
Typ: Familie, Aktiv, Genuss
Kategorie: bewirtschaftete Alm
Höhe Hütte/Alm: 2047 m

Ruhetag: kein
Öffnungszeiten: Juli bis Ende August täglich,
Juni und September nur sonntags

Höhenmeter zur Hütte/Alm: 526 m
Kilometer zur Hütte/Alm: 3 km
Gehzeit: 80 min
Zustieg mit Lift: nein

Schwierigkeitsgrad: leicht 

Andere Leistungen:
kleiner Spielplatz mit Sandkiste und Schaukeln,
Ziegenfüttern mit Brot

Besondere Note des Hauses:
durchgehend warme Küche mit Tiroler Spezialitäten, selbstgemachtes Joghurt, hofeigener Speck, Ziegenmilch und Kuhmilch; am Wochenende Süßspeisen wie Strauben und Apfelstrudel; nach Möglichkeit wird auch Butter und Käse von den Nachbaralmen angeboten

Beschreibung Hütte/Alm:
abgelegen von überlaufenen Wanderwegen, sonnige Lage, herrlicher Dolomitenrundblick, Ausgangspunkt zahlreicher Wanderungen, Familienbetrieb

Ausgangspunkt:
Pfunders: erreichbar von der Eggerseite aus, von Dun aus oder über den Höhenweg

Wanderung ab Hütte/Alm:
Pfunderer Höhenweg
Dun markierter Weg



Località: Vandoes/Val di Fundres
Posizione: Gampiel
Tipo: famiglia, active, benessere
Categoria: baita con semplice ristoro
Altitudine malga/baita: 2047 m

Giorno di riposo: nessuno
Periodo d'apertura: luglio – fine agosto giornaliero, giugno e settembre soltanto aperto alla domenica

Dislivello: 526 m
Km fino alla malga/baita: 3 km
Tempo di percorrenza (andata): 80 min
Raggiungibile con impianto di risalita: no

Valutazione difficoltà: facile 

Altri servizi:
piccolo parco giochi con contenitore di sabbia per giocare, possibilità di dare da mangiare alle capre

Particolarità della malga/baita:
cucina calda continuata con specialità tirolese; jogurt e Speck fatto in casa, latte di mucca e capra; alla fine settimana dolci come "Strauben" o strudel di mele

Descrizione della malga/baita:
posizione soleggiata e tranquilla, bella vista panoramica, punto di partenza per tante escursioni, baita familiare

Punti di partenza:
Fundres: dal lato "Egger", Fundres – Dun, Alta Via di Fundres

Punto di partenza per le seguenti escursioni:
Alta Via di Fundres
Dun, il sentiero segnato


Weitenbergalm

Weißsteiner Markus · Hoferhof 6
Pfunders/Vintl 39030 Fundres/Vandoes
Tel.: 0039 0472 549 150 · 0039 333 22 57 640

Ferienort: Vintl/Pfunderertal
Lage Alm: Weitenberg
Typ: Aktiv
Kategorie: bewirtschaftete Alm
Höhe Hütte/Alm: 1958 m

Ruhetag: kein
Öffnungszeiten: Mitte Juni – Mitte September

Höhenmeter zur Hütte/Alm: 483 m
Kilometer zur Hütte/Alm: 5 km
Gehzeit: 90 min
Zustieg mit Lift: nein

Schwierigkeitsgrad: mittel 

Besondere Note des Hauses:
hausgemachte Produkte, Almkäse und Butter,
Joghurt...

Beschreibung Hütte/Alm:
sonnig gelegen inmitten eines Talkessels

Ausgangspunkt:
Pfunders: Parkplatz Dun, MK 19
Aufstieg durch das Weitenbergtal bis zur Hütte

Wanderung ab Hütte/Alm:
MK 19 bis MK 17a, MK 20 bis zum Weitenberg-
see, Eisbruggsee
Abstieg MK 20 bis zur Engbergalm, Parkplatz
Dun



Località: Vandoes/Val di Fundres
Posizione: Weitenberg
Tipo: active
Categoria: baita con ristoro
Altitudine malga/baita: 1958 m

Giorno di riposo: nessuno
Periodo d'apertura: metà giugno – metà
settembre

Dislivello: 483 m
Km fino alla malga/baita: 5 km
Tempo di percorrenza (andata): 90 min
Raggiungibile con impianto di risalita: no

Valutazione difficoltà: media 

Particolarità della malga/baita:
prodotti fatti in casa come il formaggio, burro
e lo jogurt

Descrizione della malga/baita:
posizione soleggiata in mezzo ad una conca

Punti di partenza:
Fundres: parcheggio Dun, sentiero n. 19

Punto di partenza per le seguenti escursioni:
sentiero n. 19 fino sentiero n. 17a, sentiero
n. 20 fino Lago Monte Largo, Lago Ponte di
Ghiaccio
discesa sentiero n. 20 fino alla malga Engber-
galm, parcheggio Dun



KARL VONKLAUSNER

z. Vonklausner 1992

Großhandel in der Kostlanerstraße 30/a
Tel. 0472 833 700 Fax 0472 833740

Abholmarkt Trink Shop in der Mozartallee 10
Tel. 0472 834 300

*Ihr Getränkehändler in Brixen
Il Vs. fornitore di bevande a Bressanone*

Mair Peter

LEBENSMITTEL und GETRÄNKE

39030 VINTL

STAATSSSTRASSE, 13

Tel. 0472 868592 - 869126

Fax 0472 869612



Verkauf von
**Original Südtiroler
Produkten**

in der Veranstaltungshalle
von Meransen
Südtirol

**Speck, Kaminwürsten,
Bauernsalami, Hirschsalamis,
Almkäse, Bergkäse,
Schüttelbrot, Mini Schüttelbrot,
usw.**

Veranstaltungshalle Meransen - Südtirol

Tel. 0039 0472 520 127 oder 0039 335 586 6 886, Fax 0039 0472 520 127

kammerer

Engros & Detail
Getränke, Lebensmittel & Gastronomiebedarf

Ihr Gastro-Service-Partner

Mühlbach 0472 849 610

Mit freundlicher Unterstützung der



STIFTUNG SÜDTIROLER SPARKASSE
FONDAZIONE CASSA DI RISPARMIO DI BOLZANO
1854

Wir stiften Kultur
Promuoviamo cultura